

平成22年度
富山市歩行者通行量調査
報告書概要版

平成23年3月
富山市
富山商工会議所

目 次

I 調査実施要領	1
II 調査結果の概要	3
III 調査結果	5

I. 調査実施要領

1. 調査目的

富山駅周辺地区及び富山市中心商店街周辺地区の歩行者通行量を調査分析することにより、商業振興を図るための資料とする。

2. 調査委託機関

富山市、富山商工会議所

3. 調査実施機関

株式会社ラックス

富山市布瀬町南2丁目3-3

4. 調査実施日時

第1回 平成22年 5月16日 (日) 8:00~19:00
第2回 平成22年 8月19日 (木) 8:00~19:00
第3回 平成22年 8月22日 (日) 8:00~19:00
第4回 平成22年11月21日 (日) 8:00~19:00
第5回 平成23年 3月20日 (日) 8:00~19:00

5. 調査方法

調査地点を通過する歩行者を調査員が進行方向別・男女別に計測し、1時間毎に集計を行う11時間連続調査。

6. 調査対象

中学生以上とし、自転車も歩行者とする。

7. 調査地点 (18地点)

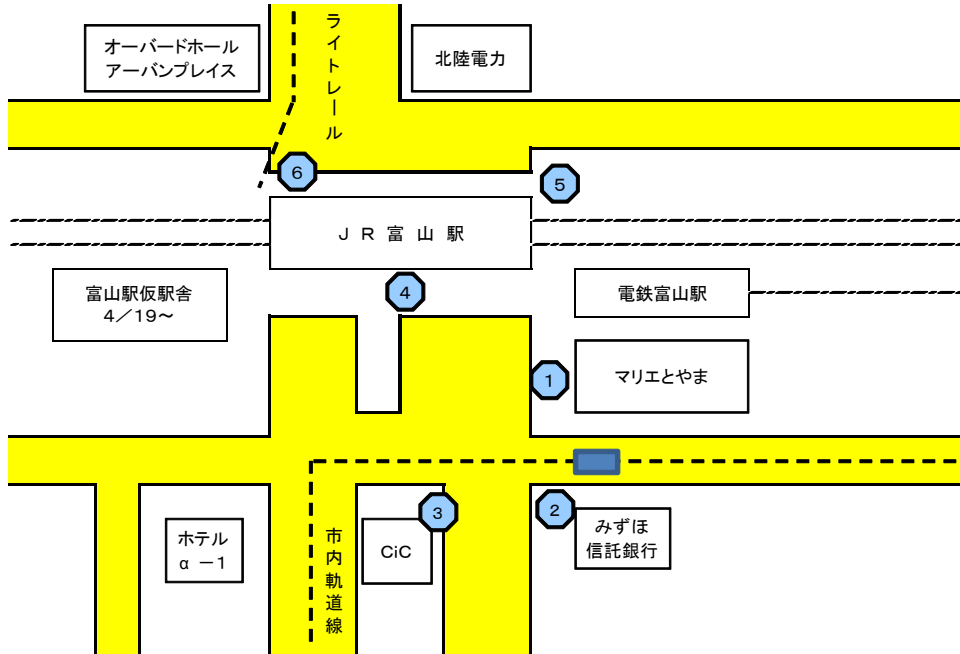
富山駅周辺地区	①マリエとやま西側	②みずほ信託銀行前
	③CiCビル東側	④JR富山駅地下道南口
	⑤JR富山駅地下道北口	⑥JR富山駅北口
中心商店街周辺地区	⑦総曲輪フェリオ北西側	⑧旧富山西武南側
	⑨中央通り西口	⑩北陸銀行本店北側
	⑪旧P.O. BOX前	⑫マツイ電器店前
	⑬旧メンズトゥモローパートⅡ前	⑭旧コーヒーフィールズ前
	⑮インフェイズ前	⑯市民プラザ前 (東西歩道)
	⑰千石町通り商店街北側入口	⑱エルサカエ前 (※)

※⑩は11月21日(日)、3月20日(日)のみ調査

8. 調査地点地図

平成22年度 富山市歩行者通行量調査地点

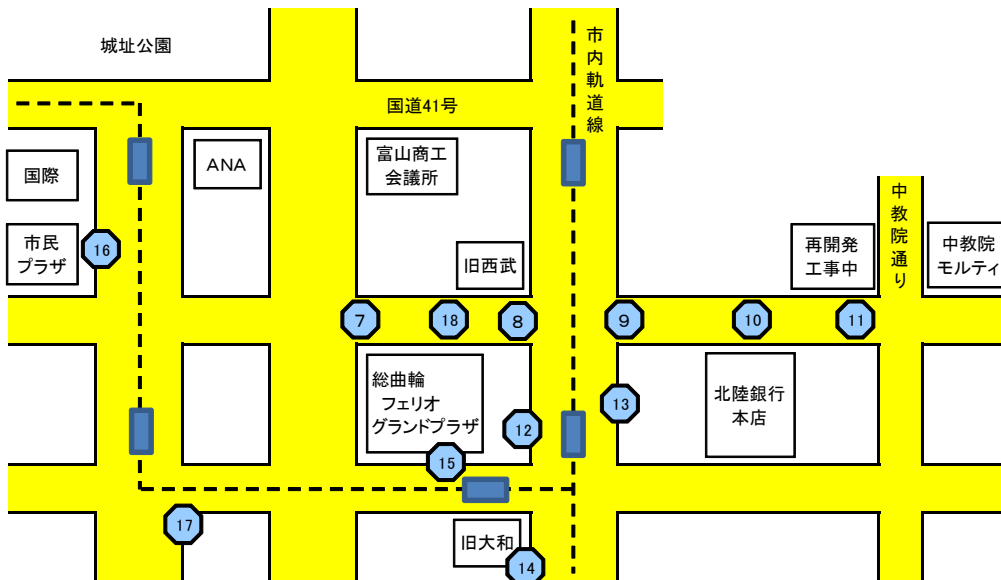
【富山駅周辺地区】



- | | |
|------------|--------------|
| ① マリエとやま西側 | ④ JR富山駅地下道南口 |
| ② みずほ信託銀行前 | ⑤ JR富山駅地下道北口 |
| ③ CiCビル東側 | ⑥ JR富山駅北口 |

※「①マリエとやま西側」は、「A大通り」と「Bマリエ側小路」の2か所に別けて測定。

【中心商店街周辺地区】



- | | | |
|--------------|-------------------|----------------|
| ⑦ 総曲輪フェリオ北西側 | ⑪ 旧P. O. BOX前 | ⑮ インフェイズ前 |
| ⑧ 旧富山西武南側 | ⑫ マツイ電器店前 | ⑯ 市民プラザ前(東西歩道) |
| ⑨ 中央通り西口 | ⑬ 旧メンズトゥモローパートII前 | ⑰ 千石町通り商店街北側入口 |
| ⑩ 北陸銀行本店北側 | ⑭ 旧コーヒーフィールズ前 | ⑱ エルサカエ前 |

Ⅱ. 調査結果の概要

1. 歩行者通行量の概要

平成22年度の調査は全5回にわたり17地点と18地点において実施した。「⑩エルサカエ前」を除いた17地点調査は、5月16日（日）、8月19日（木）、8月22日（日）である。

17地点調査（①～⑰合計）は、5月16日（日）が59,174人、8月19日（木）が60,940人、8月22日（日）が53,885人となった。

18地点調査（①～⑱合計）は、11月21日（日）が73,831人、3月20日（日）が83,686人となった。18地点調査であることを差し引いても、3月20日（日）の通行量が非常に多くなっている。天候・気温の面からみれば3月20日（日）は雨であり、他の調査日がすべて晴れであることからよい状況ではなかったが、イベントの開催が大きく増加した要因と推測される。

図表2-1-1 天候・気温（調査日別）

	22年 5/16	22年 8/19	22年 8/22	22年 11/21	23年 3/20
天候	☀	☀	☀	☀	☁/☔
最高気温	24.0	31.5	34.4	16.5	14.9
最低気温	9.9	25.8	25.2	7.3	6.7

調査日ごとの各施設の主要イベントをみると、3月20日（日）では中心商店街地区で大きなイベントが集中している。さらにイベントが開催されている主要施設は徒歩で移動可能な距離のため、まちなかを回遊する人が多くみられた。当日のイベントである「グランドプラザ」の「高校生ダンスライブ」は高校生の参加者、観覧者が多く、そのほとんどが女性であった。「大和富山店」の「大京都展」もターゲット層は女性である。「市民プラザ」の「富山アートマーケット2011」はアートグッズの展示・即売のマーケットであり女性が大半を占めている。各イベントの集客層が重複したことにより、相乗効果となって、『まちなかの回遊』が発生したものと推測される。

歩行者通行量は、天候・気温といった要因よりも、イベントの有無・内容・規模による影響が大きいと考えられる。

図表2-1-2 各施設主要イベント（調査日別）

	22年 5/16	22年 8/19	22年 8/22	22年 11/21	23年 3/20
オーバードホール			北日本民謡舞踏 富山県大会	ブロードウェイ ミュージカルカンパニー	
グランドプラザ	CoCo-Marche.5			富山まちなか学園祭	高校生ダンスライブ
大和富山店					大京都展
市民プラザ			富山こすぶれフェスタ ★2010		富山アートマーケット 2011

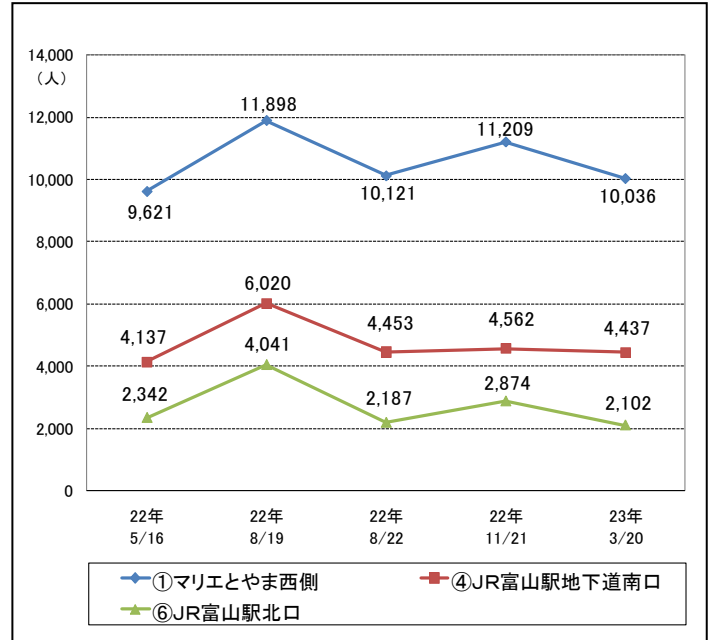
2. 富山駅周辺地区

富山駅周辺地区は平日である8月19日（木）で「①マリエとやま西側」で11,898人、「④」JR富山駅地下道南口」で6,020人、「⑥」JR富山駅北口」で4,041人と他の日曜調査と比較して通行量が多くなっている。日曜は増減幅が少なく安定した推移となっている。

富山駅周辺地区では、イベントによる影響があまり大きくないと思われる。むしろ平日と日曜の差から通勤・通学の駅利用者の影響が大きい。駅周辺では公共交通の利便性と通行量に大きな関係があると推測される。

平成22年4月より現在まで富山駅は仮駅舎に移転中であり、今後、新幹線開通等によって歩行者の通行ルートが変化していくことが予想される。

図表2-2-1 駅前代表地点通行量（調査日別）



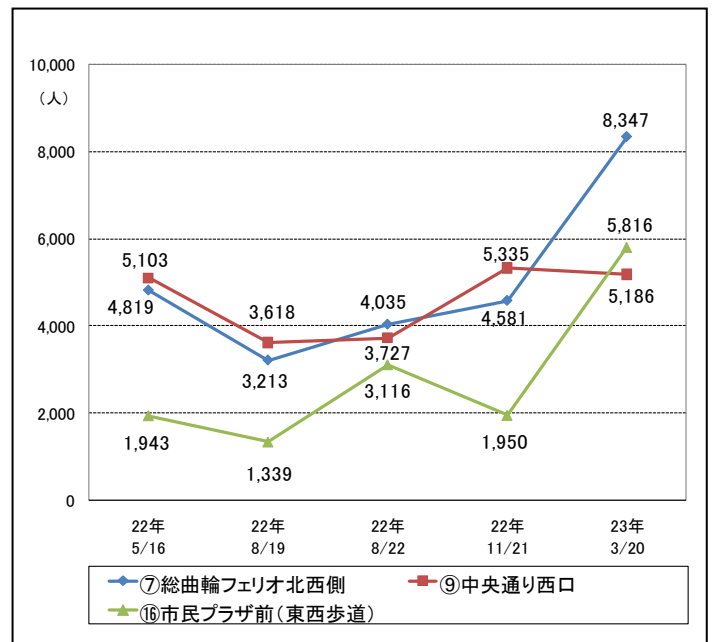
3. 中心商店街周辺地区

中心商店街周辺地区は、富山駅周辺地区に比べ各調査地点の増減幅が非常に大きい。特に3月20日（日）は「⑦総曲輪フェリオ北西側」、「⑩市民プラザ前（東西歩道）」の増加が顕著となっている。これらはイベントの影響が大きいと予想され、増加数も同程度であることから、イベントによる回遊が発生しているものと思われる。「⑨中央通り西口」は、大きな変化はみられず、人通りが集中していたのは「総曲輪通り」、「市民プラザ」周辺と限定されている。

単独のイベントがあった5月、8月、11月の日曜日に比べ、イベントが重なった3月の通行量が非常に多くなっていることから、イベントの影響がうかがえる。

富山駅周辺地区に比べて増減幅が非常に大きく、歩行者通行量全体の増減は中心商店街地区の増減に大きく影響されている。

図表2-3-1 中心商店街代表地点通行量（調査日別）



Ⅲ. 調査結果

1. 地区・地点別歩行者通行量

図表3-1-1地区・地点別歩行者通行量

調査地区・地点	平成22年度(人)					平成21年度(人)					増減比				
	5月16日 (日曜)	8月19日 (平日)	8月22日 (日曜)	11月21日 (日曜)	3月20日 (日曜)	5月17日 (日曜)	8月20日 (平日)	8月23日 (日曜)	11月8日 (日曜)	3月14日 (日曜)	(H22/H21)-1				
											5月16日	8月19日	8月22日	11月21日	3月20日
合計(①~⑯)	59,174	60,940	53,885	73,831	83,686	-	70,618	63,233	-	-	-	-13.7%	-14.8%	-	-
合計(①~⑮)※	56,504	58,918	50,254	69,474	77,098	-	65,292	54,903	-	-	-	-9.8%	-8.5%	-	-
富山駅周辺地区(①~⑥)	26,407	35,715	27,483	30,192	27,082	-	39,672	29,189	-	-	-	-10.0%	-5.8%	-	-
①マリエとやま西側(総合)	9,621	11,898	10,121	11,209	10,036	-	12,029	9,847	-	-	-	-1.1%	2.8%	-	-
マリエとやま西側A(大通り)	5,978	6,907	6,321	7,543	4,792	-	-	-	-	-	-	-	-	-	-
マリエとやま西側B(小路)	3,643	4,991	3,800	3,666	5,244	-	-	-	-	-	-	-	-	-	-
②みずほ信託銀行前	2,781	3,773	2,987	3,411	3,064	-	4,243	3,432	-	-	-	-11.1%	-13.0%	-	-
③C i Cビル東側	3,483	4,009	3,808	3,528	3,355	-	4,926	3,476	-	-	-	-18.6%	9.6%	-	-
④J R富山駅地下道南口	4,137	6,020	4,453	4,562	4,437	-	8,544	5,225	-	-	-	-29.5%	-14.8%	-	-
⑤J R富山駅地下道北口	4,043	5,974	3,927	4,608	4,088	-	5,893	4,306	-	-	-	1.4%	-8.8%	-	-
⑥J R富山駅北口	2,342	4,041	2,187	2,874	2,102	-	4,037	2,903	-	-	-	0.1%	-24.7%	-	-
中心商店街地区(⑦~⑱)	32,767	25,225	26,402	43,639	56,604	26,756	30,946	34,044	44,397	43,380	22.5%	-18.5%	-22.4%	-1.7%	30.5%
中心商店街地区(⑦~⑮, ⑱)※	30,097	23,203	22,771	39,282	50,016	25,813	30,946	34,044	41,963	40,246	16.6%	-25.0%	-33.1%	-6.4%	24.3%
中心商店街地区(⑦~⑮)	30,097	23,203	22,771	30,951	37,867	19,131	25,620	25,714	31,851	31,306	57.3%	-9.4%	-11.4%	-2.8%	21.0%
総曲輪通り(⑦~⑧, ⑱)	11,509	7,813	9,035	19,300	29,027	14,476	14,416	18,488	22,556	20,872	-20.5%	-45.8%	-51.1%	-14.4%	39.1%
⑦総曲輪フェリオ北西側	4,819	3,213	4,035	4,581	8,347	3,251	4,022	3,926	5,415	5,061	48.2%	-20.1%	2.8%	-15.4%	64.9%
⑧旧富山西西南側	6,690	4,600	5,000	6,388	8,531	4,543	5,068	6,232	7,029	6,871	47.3%	-9.2%	-19.8%	-9.1%	24.2%
⑱エルサカエ前	-	-	-	8,331	12,149	6,682	5,326	8,330	10,112	8,940	-	-	-	-17.6%	35.9%
中央通り(⑩~⑪)	11,041	9,059	8,205	12,071	11,749	7,443	9,908	9,529	11,156	11,272	48.3%	-8.6%	-13.9%	8.2%	4.2%
⑩中央通り西口	5,103	3,618	3,727	5,335	5,186	3,216	3,747	4,118	5,008	5,342	58.7%	-3.4%	-9.5%	6.5%	-2.9%
⑪北陸銀行本店北側	3,712	3,173	2,870	4,269	4,046	2,612	3,528	3,151	3,769	3,517	42.1%	-10.1%	-8.9%	13.3%	15.0%
⑫旧P. O. BOX前	2,226	2,268	1,608	2,467	2,517	1,615	2,633	2,260	2,379	2,413	37.8%	-13.9%	-28.8%	3.7%	4.3%
西町(⑬~⑮)	7,547	6,331	5,531	7,911	9,240	3,894	6,622	6,027	8,251	8,102	93.8%	-4.4%	-8.2%	-4.1%	14.0%
⑬マツイ電器店前	1,403	1,330	982	1,387	1,394	834	1,692	1,441	1,662	1,394	68.2%	-21.4%	-31.9%	-16.5%	0.0%
⑭旧メンズトゥモローパートⅡ前	1,271	1,707	1,190	1,523	1,431	1,099	1,806	1,294	1,462	1,512	15.7%	-5.5%	-8.0%	4.2%	-5.4%
⑮旧コーヒーフィールズ前	1,035	1,079	743	916	946	546	1,219	932	1,286	1,114	89.6%	-11.5%	-20.3%	-28.8%	-15.1%
⑯インフェイズ前	3,838	2,215	2,616	4,085	5,469	1,415	1,905	2,360	3,841	4,082	171.2%	16.3%	10.8%	6.4%	34.0%
大手町・千石町(⑯~⑰)	2,670	2,022	3,631	4,357	6,588	943	-	-	2,434	3,134	183.1%	-	-	79.0%	110.2%
⑯市民プラザ前(東西歩道)	1,943	1,339	3,116	1,950	5,816	574	-	-	1,870	2,531	238.5%	-	-	4.3%	129.8%
⑰千石町通り商店街北側入口	727	683	515	2,407	772	369	-	-	564	603	97.0%	-	-	326.8%	28.0%

※前年度との比較のため⑯、⑰は合計から除外。また前年度の合計は今回(平成22年度)調査の調査地点の

うち、比較可能な個所のみ合計となっている。

「⑱エルサカエ前」は平成22年度5月16日、8月19日、8月22日は未調査。

2. 歩行者通行量の推移

【富山駅周辺地区】

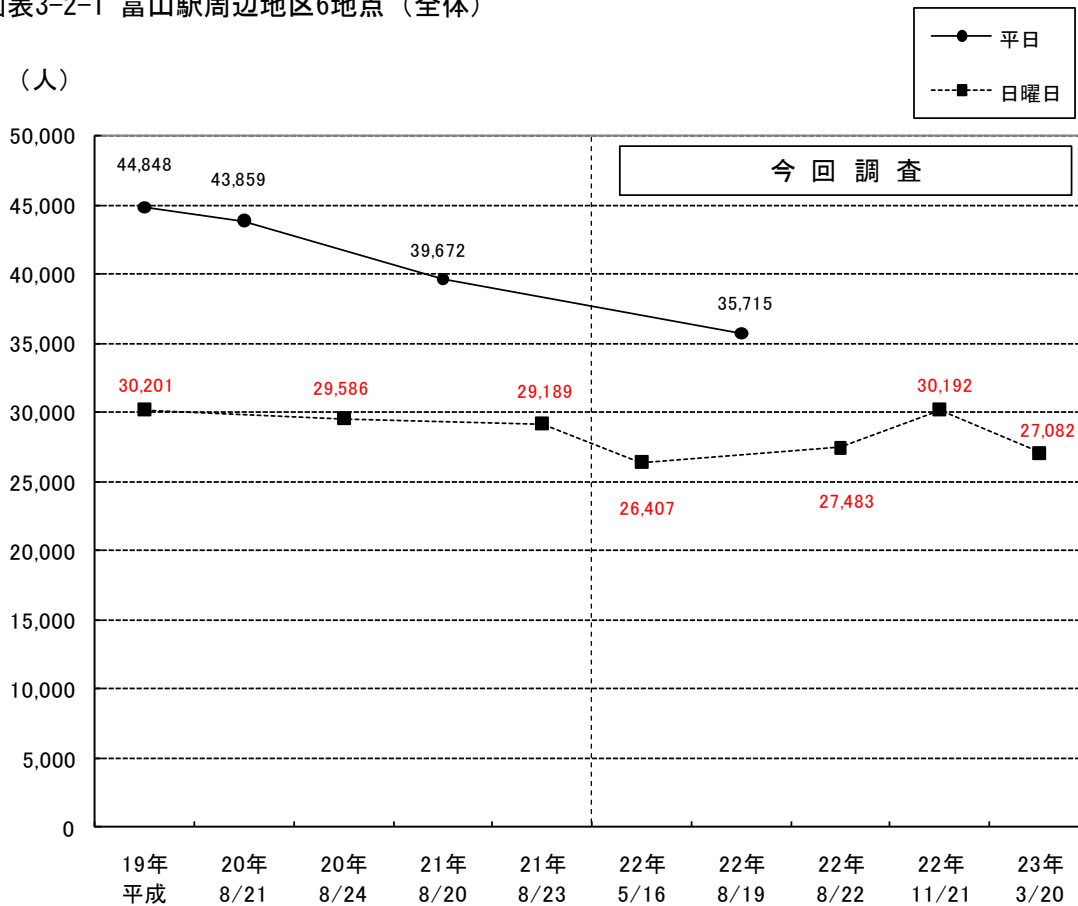
(1) 富山駅周辺地区6地点

富山駅周辺地区の6地点（「①マリエとやま西側」、「②みずほ信託銀行前」、「③CiCビル東側」、「④J R富山駅地下道南口」、「⑤J R富山駅地下道北口」、「⑥J R富山駅北口」）を合計した歩行者通行量の推移をみる。なお「⑥J R富山駅北口」については、「富山ライトレール」が開業した翌年の平成19年からその推移をみるために追加した。

平日は、平成19年の44,848人から減少傾向にあり、今回調査では35,715人となっている。

日曜日は、平成19年の30,201人から緩やかな減少傾向にあったが、平成22年11月21日の時点で、30,192人とほぼ平成19年とほぼ同数となっている。

図表3-2-1 富山駅周辺地区6地点（全体）



※「⑥J R富山駅北口」は平成19年より調査地点に加わっているため、比較可能な年からグラフ化した。

【中心商店街周辺地区】

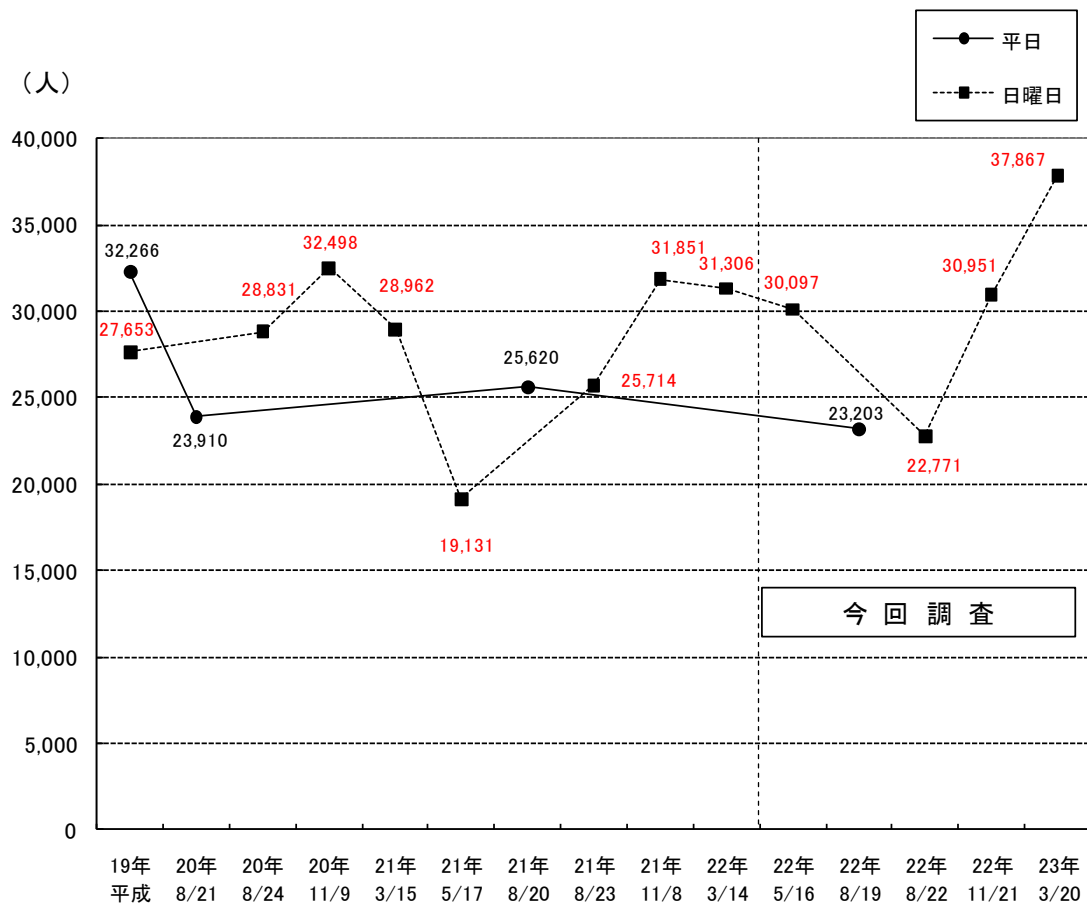
(2) 中心商店街周辺地区9地点

中心商店街周辺地区の9地点（「⑦総曲輪フェリオ北西側」、「⑧旧富山西武南側」、「⑨中央通り西口」、「⑩北陸銀行本店北側」、「⑪旧P・O・BOX前」、「⑫マツイ電器店前」、「⑬旧メンズトゥモローパートⅡ前」、「⑭旧コーヒーフィールズ前」、「⑮インフェイズ前」）を合計した歩行者通行量の推移をみる。なお「⑮インフェイズ前」は、「総曲輪フェリオ」、「グランドプラザ」開業のため平成19年より追加した。

平日は、平成19年から20年にかけて大きく減少したが、平成20年以降、今回調査まで大きな変化はみられない。

日曜は、増減幅が大きく今回調査である平成22年5月16日に30,097人の通行量があったものが、平成22年8月22日には22,771人と大きく減少している。平成23年3月20日は37,867人と近年の中でも最も多い通行量となった。

図表3-2-2 中心商店街周辺地区9地点（全体）



※「⑮インフェイズ前」は平成19年より調査地点に加わっているため、比較可能な年からグラフ化した。

